


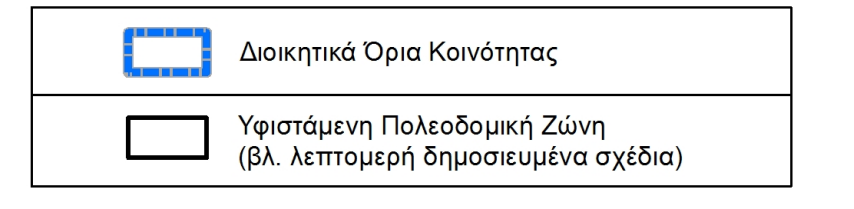
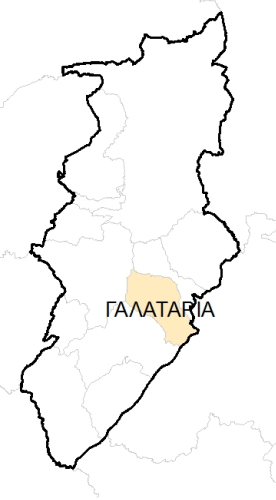
ΠΙΝΑΚΑΣ ΠΡΟΝΟΙΩΝ ΠΟΛΕΟΔΟΜΙΚΩΝ ΖΩΝΩΝ

Ζώνη	Ανώτατος Συντελεστής Δόμησης	Ανώτατος Αριθμός Ορόφων	Ανώτατο Ύψος (μέτρα)	Ανώτατο Ποσοστό Κάλυψης
H1	1,20:1	2/3	8,30/11,40	0,70:1
H2	0,90:1	2	8,30	0,50:1
H3	0,60:1	2	8,30	0,35:1
Γ3	0,10:1	2	8,30	0,10:1
Ζ3	0,01:1	1	5,00	0,01:1

Σημειώσεις: 1. Για τις πιο πάνω Ζώνες ισχύουν επιπρόσθετα οι πρόνοιες και η πολιτική που περιέχονται στο κείμενο της Δήλωσης Πολιτικής.
 2. Οι Πολεοδομικές Ζώνες είναι σχεδιασμένες στη ψηφιακή βάση του Τμήματος Κτηματολογίου και Χωρομετρίας. Η λειτουργία των Ζωνών θα πρέπει να αντανακλάται με τα επίσημα κτηματολογικά σχέδια για σκοπούς ακριβείας.
 3. Οι Πολεοδομικές Ζώνες εγκρίθηκαν μετά από την πρόταση με αρ.209/2015 από το Υπουργικό Συμβούλιο στις 17/02/2015.

H Ζώνες με επικρατούσα χρήση την κατοικία
 Γ Ζώνη Υπαίθρου
 Ζ Ζώνες Προστασίας (Αρχαιολογικοί χώροι, χώροι φυσικής καλλονής, δάση, προστατευόμενα τοπία, γεωμορφώματα, γόνιμη/αρέσιμότητα γη/αναδασμός, ποταμο-αργακία, γεωτρηρίες κλπ.)

**ΔΗΛΩΣΗ ΠΟΛΙΤΙΚΗΣ
 ΕΠΑΡΧΙΑ ΠΑΦΟΥ
 ΧΩΡΟΤΑΞΙΚΗ ΠΕΡΙΟΧΗ VIII**



ΤΜΗΜΑ ΠΟΛΕΟΔΟΜΙΑΣ ΚΑΙ ΟΙΚΗΣΕΩΣ

**ΓΑΛΑΤΑΡΙΑ
 Πολεοδομικές Ζώνες
 ΕΓΚΡΙΜΕΝΕΣ-ΧΩΡΙΣ ΤΡΟΠΟΠΟΙΗΣΗ
 (Μετά από απόφαση του Υπουργικού Συμβουλίου)**

Υπεύθυνος Μελέτης: Γ. Βασιλείου	Σχέδιο: Κ. Μιχαήλ
Έλεγχος: Μ. Καρεκλάς	Έγκριση: Α. Αριστοτέλους
Κλίμακα: 1:10.000 1:5.000	Ημερομηνία: Απρίλιος 2015
Αρ. Σχεδίου: ΔΠ/Ε2015/ΠΑΦ VIII/05	Αρ. Γνωστοποίησης: ΑΔΠ 266/03.04.2015

ΛΕΠΤΟΜΕΡΕΙΑ ΟΙΚΙΣΤΙΚΩΝ ΖΩΝΩΝ
 ΚΑΙΜΑΚΑ 1:5.000